

Souřadnicový systém : S-JTSK  
Výškový systém : BpV

Kreslil:					
Zpracoval:					
Technická kontrola:					
Zodp. projektant:					
Hlavní projektant:					
Region: KRÁLOVÉHRADECKÝ	Okres: TRUTNOV				
Investor: ČR – Státní pozemkový úřad, Krajský pozemkový úřad pro Královéhradecký kraj, Pobočka Trutnov					
Akce: Protierozní opatření v k.ú. Dubenec – II etapa					
Obsah: Situační výkres širších vztahů					
			SELLA & AGRETA s.r.o.		
			Inženýring & projekce		
			T.G.Masaryka 620, Choceň		
			Stupeň:	DSP +DPS	
			Zak. č.:		
			Arch. č.:		
			Datum:	11/2021	
			Formát:	A3	
			Měřítko:	Číslo příl. výkresu:	
			1:8000	C.1.	
			Kóty:		








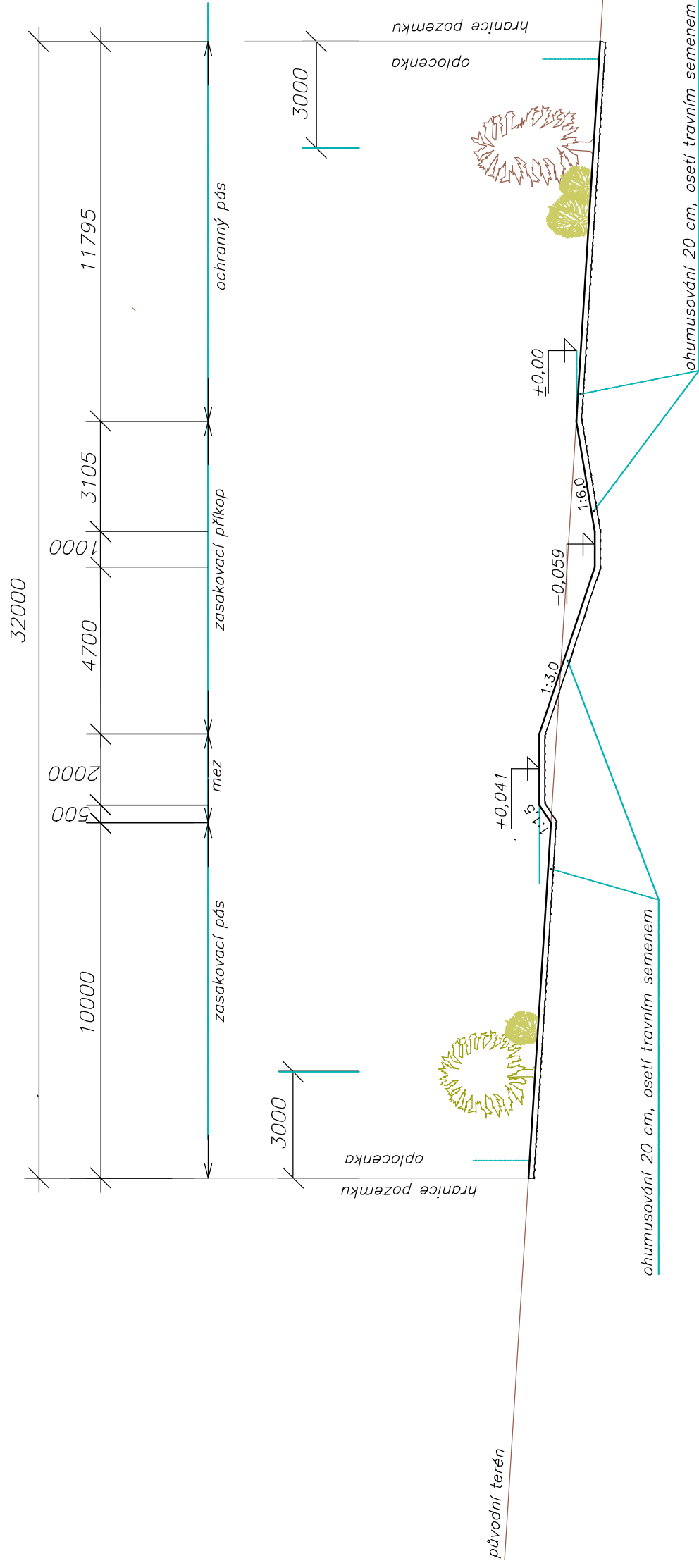
[illegible]





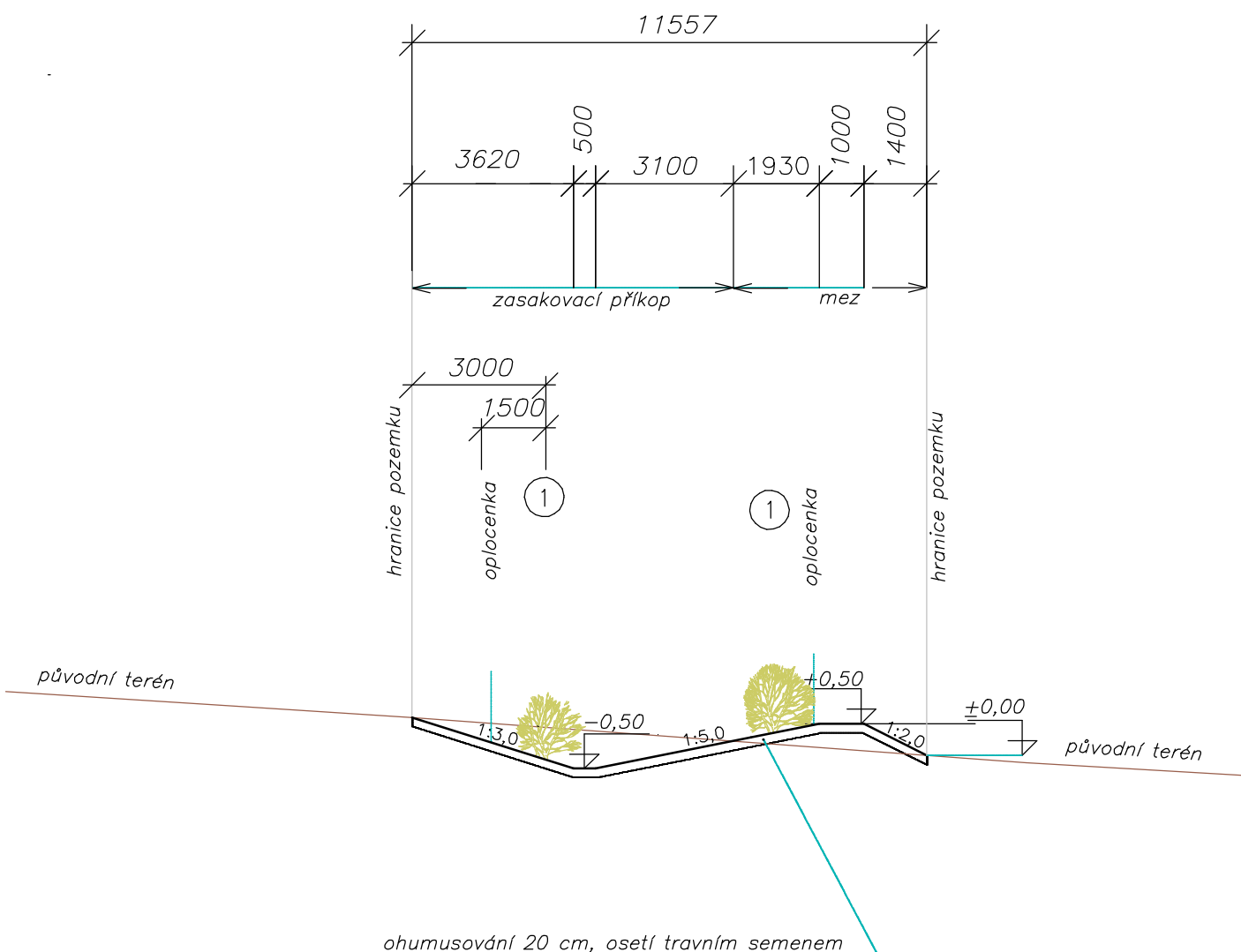
Výškový systém : BpV

Kreslil:	ALENA TRUHLIČKOVÁ	<i>Truhlíčková</i>	 <b>SELLA &amp; AGRETA s.r.o.</b> inženýring & projekce T.G.Masaryka 620 Choceň
Zpracoval:	ALENA TRUHLIČKOVÁ		
Technická kontrola:	ING. MILAN PETR		
Zodp. projektant:	ING. MILAN PETR	<i>g. m. p.</i>	
Hlavní projektant:	ING. MILAN PETR		
Region:	KRÁLOVÉHRADECKÝ	Okres: TRUTNOV	Obec: DUBENEC
Investor:	ČR – Státní pozemkový úřad, Krajský pozemkový úřad pro Královéhradecký kraj – pobočka Trutnov		
Akce:	Protierozní opatření v k.ú. Dubenec – II etapa Objekt: PEO 02 Obnova protierozního příkopu		
Obsah:	Vzorový příčný řez		
Stupeň: DSP+DPS Zak. č.: Arch. č.: Datum: 11/2021 Formát: A4 Měřítko.: 1:150 Kóty: m, mm Číslo příl. výkresu: D.1.2.3.			



Souřadnicový systém : S-JTSK  
Výškový systém : BpV







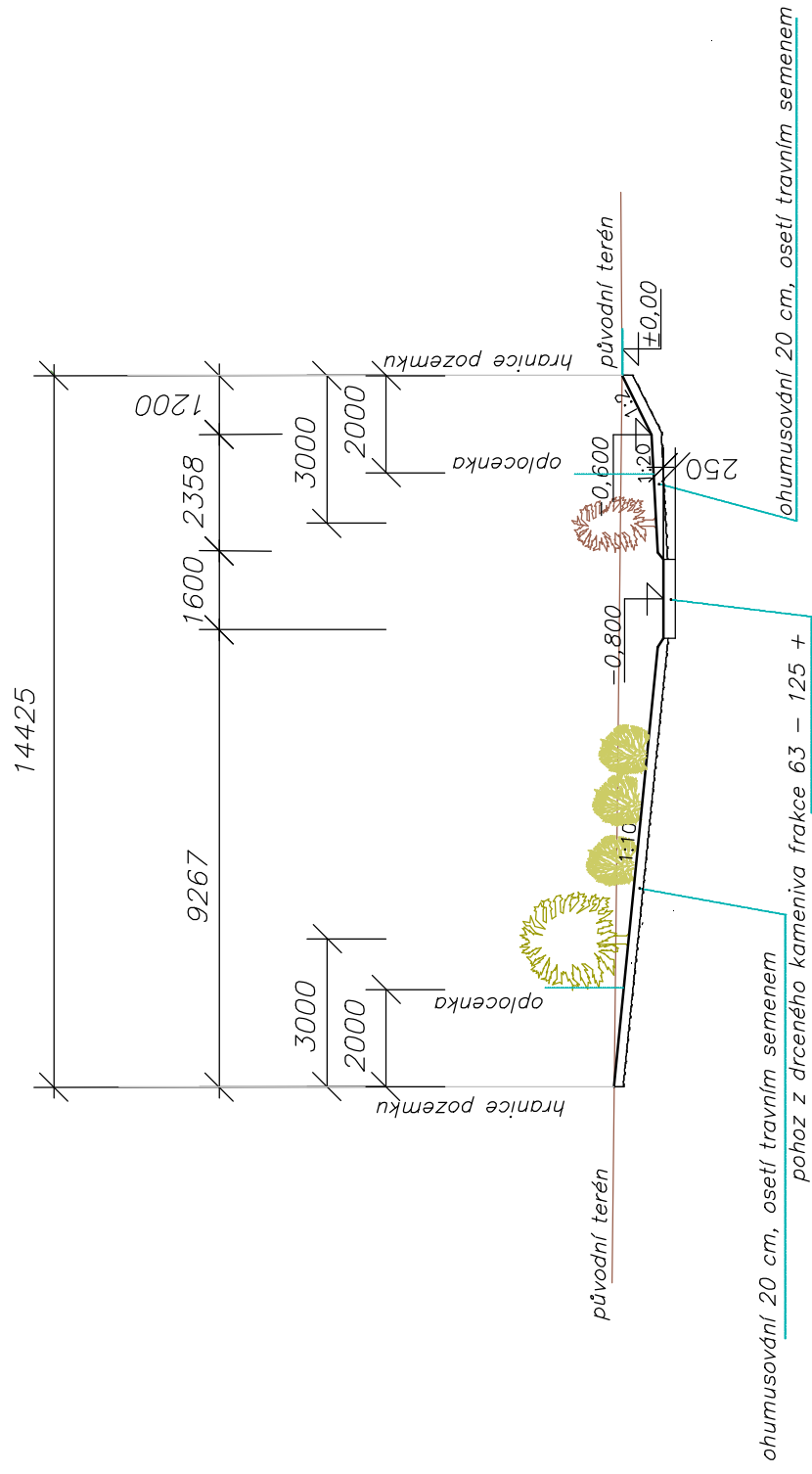
# ① Přerušovaný keřový pás

Souřadnicový systém : S-JTSK

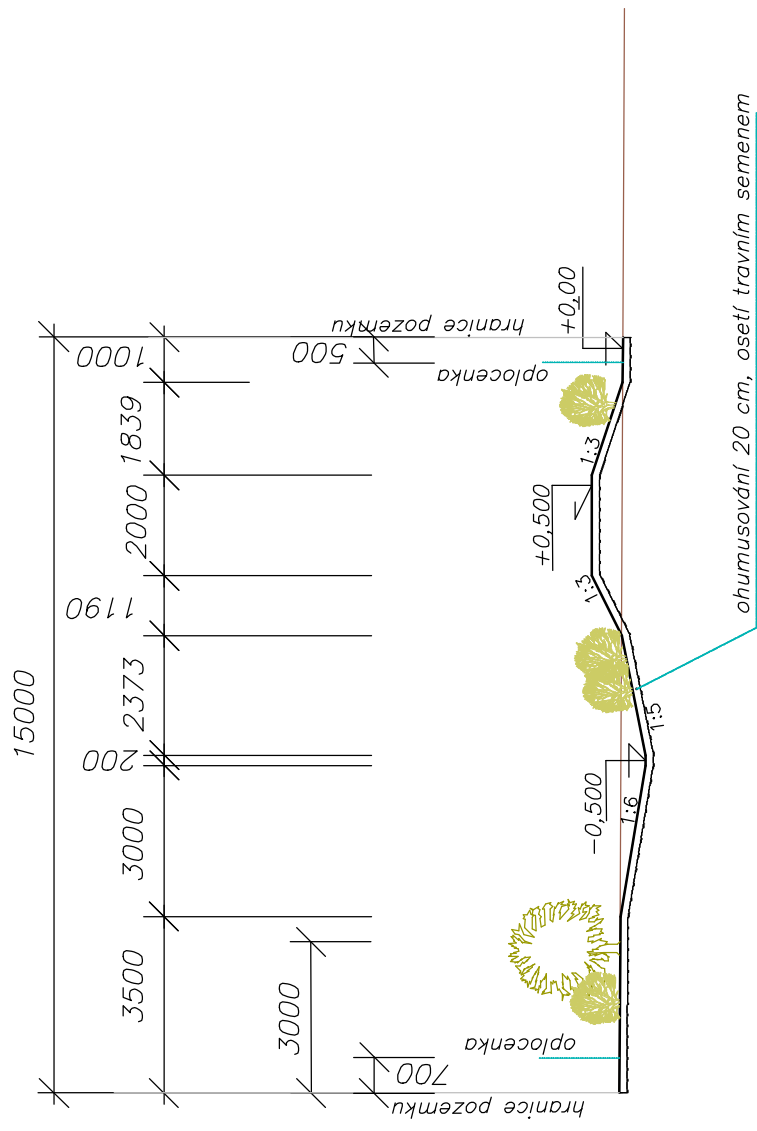
Výškový systém : BpV

Kreslil:		<div>SELLA &amp; AGRETA s.r.o.</div> <div></div> <div>inženýring &amp; projekce</div> <div>T.G.Masaryka 620 Choceň</div>	
Zpracoval:			
Technická kontrola:			
Zodp. projektant:			
Hlavní projektant:			
Region: KRALOVÉHRADECKÝ	Okres: TRUTNOV	Obec: DUBENEC	
Investor: ČR – Státní pozemkový úřad, Krajský pozemkový úřad pro Královéhradecký kraj, Pobočka Trutnov	Stupeň:		DSP + DPS
Akce:  Protierozní opatření v k.ú. Dubenec – II etapa	Zak. č.:		
	Arch. č.:		
	Datum:		11/2021
	Formát:		A4
Objekt: PEO 16 Zasakovací pás s mezí a příkopem			
Obsah:  Vzorový příčný řez	Měřítko:  1:150 Kóty: m, mm		Číslo příl. výkresu:  D.4.2.3.

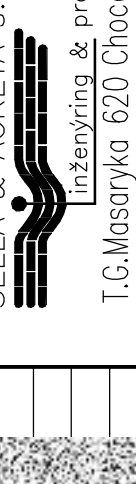
# ČÁST A – S PRŮLEHEM



# ČÁST B – BEZ PRŮLEHU



Souřadnicový systém : S-JTSK  
Výškový systém : BpV

Kreslí:		Okres: TRUTNOV	Obec: DUBENEC
Zpracoval:			
Technická kontrola:			
Zodp. projektant:			
Hlavní projektant:			
Region: KRÁLOVÉHRADSKÝ			
Investor: ČR – Státní pozemkový úřad pro Královéhradecký kraj Pobočka Trutnov			
Akce:			
Protierozní opatření v k.ú. Dubenec – II etapa			
Objekt: LBK 05 Biokoridor s protierozní funkcí část A a B			
Obsah:			